






Itinéraire imprimé le 16/02/2014

[Imprimer](#)

	<b>Départ :</b>	<b>74000 Annecy</b>	<b>Temps : 01h40</b>
	<b>Etape A :</b>	<b>73200 Albertville</b>	<b>Distance : 68 km</b>
	<b>Arrivée :</b>	<b>73270 Arèches</b>	<b>Coût total : 12.21 EUR</b>



**Départ: Annecy, Centre****Sortir de Annecy****1.7 km 00h05****D1508**Continuer sur : **D1508**

1.7 km 00h05

Vitesse limitée à 30 km/h sur 0.3 km

2 km 00h06

Vitesse limitée à 50 km/h sur 1 km

3 km 00h07

Traversée de **Sévrier**

4.5 km 00h11

Descente dangereuse sur 0.3 km

8 km 00h16

Vitesse limitée à 50 km/h sur 0.6 km

8.5 km 00h17

Vitesse limitée à 30 km/h sur 0.2 km

9.5 km 00h18

Vitesse limitée à 50 km/h sur 0.5 km

11 km 00h20

Vitesse limitée à 50 km/h

12 km 00h21

Vitesse limitée à 30 km/h sur 0.3 km

12 km 00h22

Vitesse limitée à 50 km/h sur 0.4 km

13 km 00h23

Virage à droite

20 km 00h32

D1508 Zone dangereuse (90 km/h)

23 km 00h35

Traversée de **Faverges**

24 km 00h37

Descente dangereuse sur 0.4 km

28 km 00h41

Vitesse limitée à 50 km/h sur 0.2 km

32 km 00h45

D1508 (Ugine) Zone dangereuse (90 km/h)

32 km 00h45

Traversée de **Ugine****35 km 00h51****D1212**Au rond-point, prendre la 2<sup>nd</sup>e sortie: **D1212 / Avenue Jean-Marie Meunier**

36 km 00h52

Vitesse limitée à 50 km/h

36 km 00h52

Descente dangereuse sur 0.2 km

**36 km 00h52**

Continuer tout droit

**36 km 00h52****D1212**Au rond-point, prendre la 1<sup>ère</sup> sortie: **D1212****43 km 00h57****Entrer dans Albertville**

43 km 00h57

Continuer sur : **Route d'Ugine**

43 km 00h58

Prendre **Quai des Allobroges**








44 km 00h59

 Prendre à droite: **Rue Gambetta**











44 km 00h59

Vitesse limitée à 30 km/h sur 0.2 km



**44 km 01h00****Etape A: Albertville, Centre****44 km 01h00**

		<b>Sortir de Albertville</b>	
44 km	01h00	 Prendre à droite: <b>D990 / Rue de la République</b>	
44 km	01h00	 Prendre à droite: <b>Place Grenette</b>	
44 km	01h00	 Vitesse limitée à 20 km/h	
44 km	01h01	 Prendre à droite: <b>Quai des Allobroges</b>	
44 km	01h01	 Prendre à gauche: <b>D925 / Pont des Adoubes</b>	
44 km	01h01	Continuer <b>D925</b>	
45 km	01h04	 Succession de virages sur 0.9 km	
		Sortie de Albertville	

**46 km 01h04**

		<b>D925</b> Continuer sur : <b>D925</b>	
46 km	01h04	 Vitesse limitée à 50 km/h sur 0.6 km	
47 km	01h08	 Vitesse limitée à 50 km/h	
47 km	01h08	 Succession de virages sur 1.9 km	
51 km	01h12	 Succession de virages sur 0.7 km	
53 km	01h14	 Succession de virages sur 4 km	
55 km	01h17	 Descente dangereuse sur 0.2 km	
58 km	01h20	 Succession de virages sur 0.3 km	
60 km	01h23	 Descente dangereuse sur 0.3 km	

**62 km 01h26**

		<b>Traverser Beaufort</b>	
62 km	01h26	Continuer sur : <b>D925</b>	
63 km	01h27	 Prendre à droite: <b>D218 / Rue Pierre Blanc</b>	
63 km	01h27	Continuer <b>D218</b>	
		Sortie de Beaufort	

**66 km 01h34**

		<b>D218</b> Continuer sur : <b>D218</b>
--	---	---

**67 km 01h38**

		<b>Entrer dans Les Carroz</b>
--	---	-------------------------------

**68 km 01h40**



**Arrivée: Arèches, Centre**

[Imprimer](#)

**Une fois par mois et avant tout long trajet, pensez à vérifier la pression de vos pneus à froid.**