






Itinéraire imprimé le 16/02/2014

[Imprimer](#)

	<b>Départ :</b>	<b>01000 Bourg-en-Bresse</b>	<b>Temps :</b> 03h17
	<b>Etape A :</b>	<b>73200 Albertville</b>	<b>Distance :</b> 180 km
	<b>Arrivée :</b>	<b>73270 Arèches</b>	<b>Coût total :</b> 31.11 EUR



**Départ: Bourg-en-Bresse, Centre****Sortir de Bourg-en-Bresse****4 km 00h09****D1075**Continuer sur : **D1075**

5 km 00h10

Au rond-point, prendre la 3ème sortie: **D1075**

6.5 km 00h11

Au rond-point, prendre la 1ère sortie: **D1075**

7.5 km 00h12



Vitesse limitée à 50 km/h sur 0.5 km

8 km 00h13

Au rond-point, prendre la 2nde sortie: **D1075**

9 km 00h14



Vitesse limitée à 50 km/h sur 0.3 km

**9.5 km 00h15**



Au rond-point, prendre la 3ème sortie: **A40 / E21 / E62** en direction de :

**A40**  
**E21**

**A40** **E21**

**GENÈVE**  
**LYON**  
 **SAINT-EXUPÉRY**  
**STRASBOURG**  
**MÂCON**

9.5 km 00h15

Continuer sur : **A40 / E21 / E62** en direction de :

**E21** **A40** **A42**

**GENÈVE**  
**LYON**  
 **SAINT-EXUPÉRY**

10 km 00h15



Bourg Sud : Prise de ticket

10 km 00h15



Continuer à droite: **A40 / E21 / E62**

20 km 00h21



Descente dangereuse sur 0.6 km

20 km 00h21



Continuer à droite: **A40 / E21 / E62** en direction de :

**A40** **E21** **E62**

**MILAN**  
**ANNECY**  
**GENÈVE**  
**OYONNAX**

38 km 00h31



Descente dangereuse sur 2 km

44 km 00h35



**Tunnel de Chamoise**

47 km 00h37



**Viaduc de Nantua Neyrolles**

52 km 00h39



**Viaduc de Sylans**

58 km 00h43



**Tunnel de Saint-Germain**

59 km 00h44



Descente dangereuse sur 0.5 km

61 km 00h45



**Tunnel de Châtillon**

69 km 00h50



**Viaduc de Bellegarde**

76 km 00h54



Prendre **sortie** en direction de :

**11**  
**ELOISE**  
**ANNECY**  
**FRANGY**  
**SEYSSEL**

76 km 00h54



Eloise : Péage : 8.40 EUR










**76 km 00h54**

4

Prendre à gauche en direction de :



D1508

<p style="text-align: center;"> <b>ANNECY</b>  <b>FRAGNY</b>  <b>SEYSSEL</b>  <b>RUMILLY</b> </p>
---

76 km	00h54	 Puis immédiatement, prendre à gauche: <b>D1508</b>
76 km	00h54	 Vitesse limitée à 50 km/h
79 km	00h57	 D1508 Zone dangereuse (70 km/h)
79 km	00h57	 Vitesse limitée à 50 km/h
80 km	00h59	 Succession de virages sur 0.3 km
81 km	01h00	 Descente dangereuse sur 0.3 km
81 km	01h00	 Vitesse limitée à 50 km/h
82 km	01h01	 Vitesse limitée à 50 km/h
82 km	01h01	 Succession de virages sur 1.3 km
<b>84 km</b>	<b>01h03</b>	

5


Traverser Frangy

85 km	01h04	 Au rond-point, prendre la 2nde sortie: <b>D1508</b>
85 km	01h04	 Au rond-point, prendre la 2nde sortie: <b>D1508</b> Sortie de Frangy

86 km 01h06

6

Traverser Serrasson







87 km	01h06	 Au rond-point, prendre la 2nde sortie: <b>D1508</b> Sortie de Serrasson
-------	-------	--

88 km 01h08

7

D1508


Continuer sur : **D1508**

88 km	01h08	 Vitesse limitée à 50 km/h sur 0.9 km
91 km	01h11	 Vitesse limitée à 50 km/h sur 0.3 km
91 km	01h11	 Succession de virages sur 3.5 km
93 km	01h13	 D1508 Zone dangereuse (70 km/h)
104 km	01h25	 Descente dangereuse sur 0.7 km
104 km	01h25	 Prendre la <b>sortie</b>
<b>108 km</b>	<b>01h29</b>	

8

**Traverser Cran-Gevrier**

108 km 01h30


 Prendre à gauche: **D3508** en direction de :

ANNECY
ALBERTVILLE
CHAMBÉRY
SEYNOD
CRAN-GEVRIER


110 km 01h32

Continuer sur : **D3508**

110 km 01h32

 Au rond-point, Rond-Point de la Croisée, prendre la 3ème sortie: **D2201**

110 km 01h32

 Descente dangereuse sur 0.4 km

Sortie de Cran-Gevrier

**111 km 01h33**


9

**Traverser Annecy**

111 km 01h33

Continuer sur : **D2201 / Avenue de Chambéry**

111 km 01h34

 Au rond-point, prendre la 1ère sortie: **Avenue du Rhône**


111 km 01h35

Continuer sur : **Avenue Lucien Boschetti**

111 km 01h35

 Au rond-point, prendre la 2nde sortie: **D41**

112 km 01h37

 Descente dangereuse sur 0.4 km


112 km 01h38

 Continuer à gauche: **D41 / Avenue du Trésum**


112 km 01h39

 Au rond-point, prendre la 1ère sortie: **D1508**

113 km 01h40

 Descente dangereuse sur 0.3 km

113 km 01h43

 Vitesse limitée à 50 km/h

113 km 01h43

 Virage à droite


Sortie de Annecy

**114 km 01h43**


10

**D1508**Continuer sur : **D1508**

114 km 01h43

 Vitesse limitée à 30 km/h sur 0.3 km

114 km 01h44

 Vitesse limitée à 50 km/h sur 1 km**115 km 01h45**


11

**Traverser Sévrier**

117 km 01h49

 Descente dangereuse sur 0.3 km





119 km 01h52

 Au rond-point, prendre la 2nde sortie: **D1508**




Sortie de Sévrier





**120 km 01h54**



















		 <b>D1508</b> Continuer sur : <b>D1508</b>
120 km	01h54	 Vitesse limitée à 50 km/h sur 0.6 km
121 km	01h55	 Vitesse limitée à 30 km/h sur 0.2 km
121 km	01h56	 Vitesse limitée à 50 km/h sur 0.5 km
123 km	01h58	 Vitesse limitée à 50 km/h
124 km	01h59	 Vitesse limitée à 30 km/h sur 0.3 km
124 km	02h00	<b>SÉCURITÉ ROUTIÈRE</b> Vous roulez depuis 2 heures, faites une pause !
124 km	02h00	 Vitesse limitée à 50 km/h sur 0.4 km
125 km	02h01	 Virage à droite
132 km	02h11	 D1508 Zone dangereuse (90 km/h)
134 km	02h13	 Au rond-point, prendre la 3ème sortie: <b>D1508</b>
136 km	02h15	 Descente dangereuse sur 0.4 km
140 km	02h19	 Vitesse limitée à 50 km/h sur 0.2 km
144 km	02h23	 D1508 (Ugine) Zone dangereuse (90 km/h)
<b>144 km</b>	<b>02h23</b>	

		 <b>Traverser Ugine</b>
147 km	02h29	 Au rond-point, prendre la 2nde sortie: <b>D1212</b>
148 km	02h30	 Vitesse limitée à 50 km/h
148 km	02h30	 Descente dangereuse sur 0.2 km
		Sortie de Ugine

<b>148 km</b>	<b>02h30</b>	
		 <b>D1212</b> Continuer sur : <b>D1212</b>

<b>155 km</b>	<b>02h35</b>	
		 <b>Traverser Albertville</b>
155 km	02h36	Continuer sur : <b>Route d'Ugine</b>
155 km	02h36	Continuer sur : <b>Quai des Allobroges</b>
156 km	02h37	 Prendre à droite: <b>Rue Gambetta</b>
156 km	02h37	 Vitesse limitée à 30 km/h sur 0.2 km
		Sortie de Albertville

<b>156 km</b>	<b>02h38</b>	
		 <b>Etape A: Albertville, Centre</b>
156 km	02h38	 Prendre à droite: <b>D990 / Rue de la République</b>
156 km	02h38	 Prendre à droite: <b>Place Grenette</b>
156 km	02h38	 Vitesse limitée à 20 km/h
156 km	02h39	 Continuer à gauche: <b>Place Grenette</b>
156 km	02h39	 Prendre à droite: <b>D925 / Pont des Adoubes</b>
156 km	02h39	 Continuer à gauche: <b>D925 / Pont des Adoubes</b>
156 km	02h39	 Continuer à gauche: <b>D925</b>
157 km	02h42	 Succession de virages sur 0.9 km
<b>157 km</b>	<b>02h42</b>	

		 <b>D925</b>	Continuer sur : <b>D925</b>	
157 km	02h42		Vitesse limitée à 50 km/h sur 0.6 km	
159 km	02h46		Vitesse limitée à 50 km/h	
159 km	02h46		Succession de virages sur 1.9 km	
163 km	02h50		Succession de virages sur 0.7 km	
165 km	02h52		Succession de virages sur 4 km	
167 km	02h55		Descente dangereuse sur 0.2 km	
170 km	02h58		Succession de virages sur 0.3 km	
172 km	03h01		Descente dangereuse sur 0.3 km	
172 km	03h01		Continuer à droite: <b>D925</b>	
<b>174 km</b>	<b>03h03</b>			
			<b>Traverser Beaufort</b>	
175 km	03h05		Prendre à droite: <b>D218 / Rue Pierre Blanc</b>	
175 km	03h05		Continuer à gauche: <b>D218</b>	
175 km	03h07		Continuer à droite: <b>D218</b>	
			Sortie de Beaufort	
<b>178 km</b>	<b>03h12</b>			
			<b>D218</b>	Continuer sur : <b>D218</b>
<b>179 km</b>	<b>03h16</b>			
			<b>Entrer dans Les Carroz</b>	
<b>180 km</b>	<b>03h17</b>			
			<b>Arrivée: Arèches, Centre</b>	

[Imprimer](#)

**Une fois par mois et avant tout long trajet, pensez à vérifier la pression de vos pneus à froid.**