

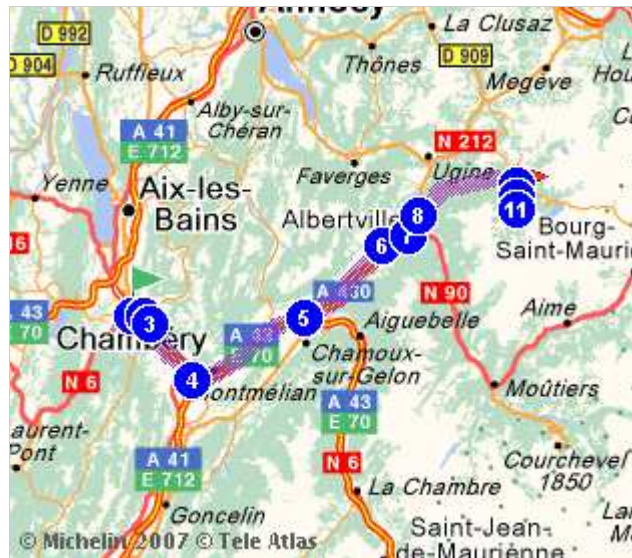




Itinéraire imprimé le 16/02/2014

[Imprimer](#)

	Départ :	73000 Chambéry	Temps : 01h18
	Arrivée :	73270 Arèches	Distance : 76 km
			Coût total : 15.31 EUR



**Départ: Chambéry, Centre****Sortir de Chambéry**

1.8 km 00h05

A **Barberaz**, Prendre à droite: **N201 / E70 / E712** en direction de :**N201****E70**

ALBERTVILLE
GRENOBLE
MONTMÉLIAN
AIX-LES-BAINS
LYON
LA RAVOIRE
BASSENS

1.9 km 00h05

Continuer à gauche: **N201 / E70 / E712** en direction de :

ALBERTVILLE
GRENOBLE
TORINO
MONTMÉLIAN
LA RAVOIRE

1.9 km 00h05

Continuer à droite: **N201 / E70 / E712**

3.5 km 00h07

Continuer sur : **A41 / A43 / E70 / E712**

10 km 00h11

A41

Chignin : Prise de ticket

13 km 00h13

E70Prendre à droite: **A43 / E70** en direction de :**A43****E70****A43** **E70**

TURIN
MILAN
ALBERTVILLE
SAINT-JEAN-DE-AURIE

16 km 00h15

Passage à proximité de **Montmélian**

32 km 00h23




Continuer sur : **A430**

41 km 00h28

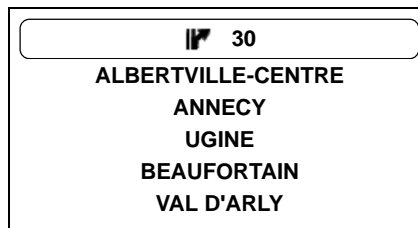
A430

Sainte-Hélène-sur-Isère : Péage : 5.20 EUR


47 km 00h31

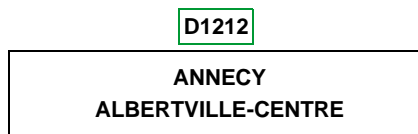
6  Continuer sur : **N90**
 50 km 00h34   N90 (Albertville) Zone dangereuse (90 km/h)


50 km 00h34  Prendre **sortie** en direction de :



51 km 00h34

7 **Traverser Albertville**
 51 km 00h34  Au rond-point, prendre la 3ème sortie: **D1212 / Avenue des Chasseurs Alpains** en direction de :



51 km 00h35  Au rond-point, Giratoire du Champ de Mars, prendre la 4ème sortie: **Avenue des Chasseurs Alpains**

52 km 00h38 Continuer sur : **Cours de l'Hôtel de Ville**

52 km 00h39  Prendre à droite: **D925 / Pont des Adoubes**

53 km 00h39  Continuer à gauche: **D925**

53 km 00h42  Succession de virages sur 0.9 km
 Sortie de Albertville

54 km 00h42

8  Continuer sur : **D925**

54 km 00h42  Vitesse limitée à 50 km/h sur 0.6 km

55 km 00h46  Vitesse limitée à 50 km/h

56 km 00h46  Succession de virages sur 1.9 km

59 km 00h50  Succession de virages sur 0.7 km

61 km 00h52  Succession de virages sur 4 km

63 km 00h55  Descente dangereuse sur 0.2 km

66 km 00h58  Succession de virages sur 0.3 km

68 km 01h01  Descente dangereuse sur 0.3 km

68 km 01h01  Continuer à droite: **D925**

70 km 01h04


9 **Traverser Beaufort**
 71 km 01h05  Prendre à droite: **D218 / Rue Pierre Blanc**

71 km 01h05  Continuer à gauche: **D218**


72 km 01h07  Continuer à droite: **D218**

Sortie de Beaufort


74 km 01h12

 **D218** Continuer sur : **D218**

75 km **01h16**

 **Entrer dans Les Carroz**

76 km **01h18**

 **Arrivée: Arèches, Centre**

[Imprimer](#)

Une fois par mois et avant tout long trajet, pensez à vérifier la pression de vos pneus à froid.