


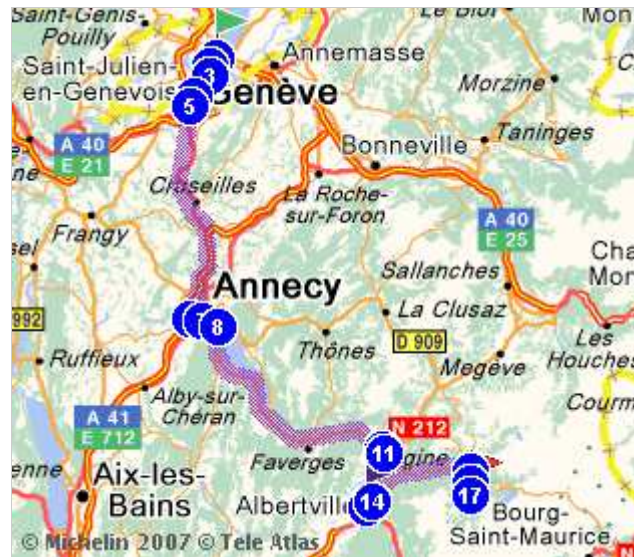




Itinéraire imprimé le 16/02/2014

[Imprimer](#)

	Départ :	Genève	Temps : 02h21
	Etape A :	73200 Albertville	Distance : 113 km
	Arrivée :	73270 Arèches	Coût total : 56.03 EUR



La vignette autoroutière suisse est comprise dans le coût (tarif pour 1 an).



Départ: Genève, Centre



Sortir de Genève

1.9 km 00h07



Continuer sur : Voie Centrale

3 km 00h08



Continuer sur : A1A / 1

4 km 00h09

A1A



Tranchée Couverte du Bachet-De-Pesay

5 km 00h09

1



Tranchée Couverte de Saconnex d'Arve

6 km 00h10

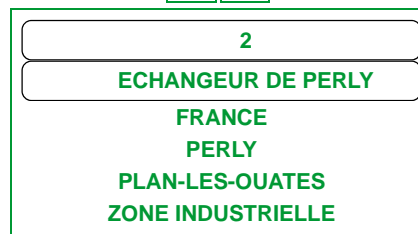


Tranchée Couverte d'Arare

7 km 00h11

Suivre la direction :

E25 E62



7 km 00h11

Suivre la direction :

E25 E62



8 km 00h12



Continuer sur : A1 / E25 / E62

A1











9 km 00h13

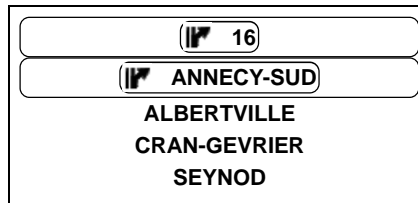
E25




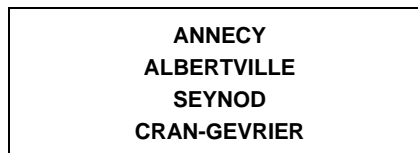
Entrée sur le territoire français
Entrée sur le territoire français

9 km 00h13

			Continuer sur : A41
17 km	00h18		 Tunnel du Mont Sion
21 km	00h20		 A41 Zone dangereuse (110 km/h)
25 km	00h23		 Descente dangereuse sur 1.3 km
29 km	00h25		 Saint Martin Bellevue A41 (bar) : Prise de ticket
32 km	00h27		 Descente dangereuse sur 1.4 km
34 km	00h28		 A41 / E712 Zone dangereuse (130 km/h)
41 km	00h32		 Prendre sortie en direction de :





42 km	00h33		Anancy Sud : Péage : 7.00 EUR
42 km	00h34		Suivre la direction :



42 km 00h34










Traverser Cran-Gevrier
















42 km	00h34		Continuer sur : D3508
43 km	00h36		Au rond-point, Rond-Point de la Croisée, prendre la 3ème sortie: D2201 / Avenue du Pont-Neuf
44 km	00h36		Descente dangereuse sur 0.4 km
			Sortie de Cran-Gevrier

44 km 00h36



Traverser Annecy

44 km	00h36		Continuer sur : D2201 / Avenue de Chambéry
44 km	00h37		Au rond-point, prendre la 1ère sortie: Avenue du Rhône
45 km	00h39		Prendre Avenue Lucien Boschetti
45 km	00h39		Au rond-point, prendre la 2nde sortie: D41 / Avenue du Crêt du Maure
45 km	00h41		Continuer sur : D41
45 km	00h41		Descente dangereuse sur 0.4 km
46 km	00h43		Au rond-point, prendre la 1ère sortie: D1508 / Rue des Marquats
46 km	00h43		Descente dangereuse sur 0.3 km
47 km	00h47		Continuer D1508 / Route d'Albertville
47 km	00h47		Vitesse limitée à 50 km/h
47 km	00h47		Virage à droite
			Sortie de Annecy
47 km	00h47		

		D1508	Continuer sur : D1508
47 km	00h47		Vitesse limitée à 30 km/h sur 0.3 km
47 km	00h47		Vitesse limitée à 50 km/h sur 1 km
50 km	00h52		Descente dangereuse sur 0.3 km
53 km	00h57		Vitesse limitée à 50 km/h sur 0.6 km
54 km	00h59		Vitesse limitée à 30 km/h sur 0.2 km
55 km	01h00		Vitesse limitée à 50 km/h sur 0.5 km
57 km	01h02		Vitesse limitée à 50 km/h
57 km	01h03		Vitesse limitée à 30 km/h sur 0.3 km
57 km	01h04		Vitesse limitée à 50 km/h sur 0.4 km
58 km	01h04		Virage à droite
65 km	01h14		D1508 Zone dangereuse (90 km/h)
69 km	01h18		Descente dangereuse sur 0.4 km
73 km	01h22		Vitesse limitée à 50 km/h sur 0.2 km
77 km	01h26		D1508 (Ugine) Zone dangereuse (90 km/h)
81 km	01h33		

 **D1212** A **Ugine**, Au rond-point, prendre la 2^{de} sortie : **D1212 / Avenue Jean-Marie Meunier**

81 km	01h33		Vitesse limitée à 50 km/h
81 km	01h33		Descente dangereuse sur 0.2 km

81 km 01h33



Continuer tout droit

81 km 01h33





D1212 Au rond-point, prendre la 1^{ère} sortie: **D1212**

88 km 01h39



Entrer dans Albertville

88 km	01h39		Continuer sur : Route d'Ugine
89 km	01h40		Prendre Quai des Allobroges
89 km	01h41		Prendre à droite: Rue Gambetta
89 km	01h41		Vitesse limitée à 30 km/h sur 0.2 km

89 km 01h41



Etape A: Albertville, Centre

89 km 01h41

		Sortir de Albertville	
89 km	01h41		Prendre à droite: D990 / Rue de la République
89 km	01h41		Prendre à droite: Place Grenette
89 km	01h41		Vitesse limitée à 20 km/h
89 km	01h42		Prendre à droite: Quai des Allobroges
89 km	01h42		Prendre à gauche: D925 / Pont des Adoubes
89 km	01h43		Continuer D925
90 km	01h45		Succession de virages sur 0.9 km
			Sortie de Albertville

91 km 01h46

		D925	Continuer sur : D925	
91 km	01h46		Vitesse limitée à 50 km/h sur 0.6 km	
92 km	01h49		Vitesse limitée à 50 km/h	
93 km	01h50		Succession de virages sur 1.9 km	
96 km	01h54		Succession de virages sur 0.7 km	
98 km	01h56		Succession de virages sur 4 km	
100 km	01h59		Descente dangereuse sur 0.2 km	
103 km	02h02		Succession de virages sur 0.3 km	
105 km	02h05		Descente dangereuse sur 0.3 km	

107 km 02h07

		Traverser Beaufort	
107 km	02h07		Continuer sur : D925
108 km	02h08		Prendre à droite: D218 / Rue Pierre Blanc
108 km	02h09		Continuer D218
			Sortie de Beaufort

111 km 02h16

		D218	Continuer sur : D218
--	--	-------------	-----------------------------

112 km 02h19

		Entrer dans Les Carroz
--	--	-------------------------------

113 km 02h21



Arrivée: Arèches, Centre

[Imprimer](#)

Une fois par mois et avant tout long trajet, pensez à vérifier la pression de vos pneus à froid.