





Itinéraire imprimé le 16/02/2014





[Imprimer](#)

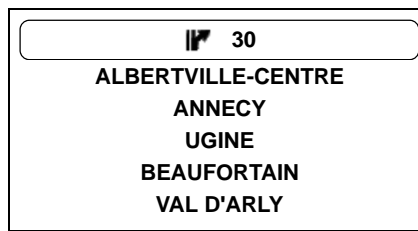
	<b>Départ :</b>	<b>38000 Grenoble</b>	<b>Temps : 01h32</b>
	<b>Arrivée :</b>	<b>73270 Arèches</b>	<b>Distance : 105 km</b>
			<b>Coût total : 25.61 EUR</b>




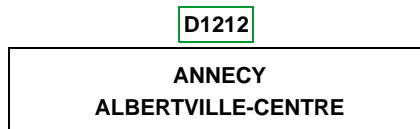
**Départ: Grenoble, Centre**



			<b>Sortir de Grenoble</b>
<b>1.2 km</b>	<b>00h03</b>		
			A proximité de <b>Pont du Sablon</b> , Continuer sur : <b>Avenue du Grand Sablon</b>
1.4 km	00h04		Vitesse limitée à 30 km/h
<b>1.5 km</b>	<b>00h04</b>		
<hr/>			
			A proximité de <b>La Tronche</b> , Prendre à droite: <b>D1090</b>
1.5 km	00h04		Vitesse limitée à 50 km/h
<b>2.5 km</b>	<b>00h05</b>		
			Prendre à droite: <b>A41</b> en direction de :
			<b>CHAMBÉRY ALBERTVILLE SAINT-MARTIN-D'HÈRES</b>
3 km	00h05		Vitesse limitée à 50 km/h sur 0.2 km
12 km	00h10		A41 / E712 Zone dangereuse (130 km/h)
17 km	00h13		Crolles : Prise de ticket
43 km	00h27		Suivre la direction :
			<b>TURIN-MILAN ALBERTVILLE</b>
<b>44 km</b>	<b>00h28</b>		
			Continuer sur : <b>A43 / E70</b>
61 km	00h37		Prendre <b>sortie</b> en direction de :
			<b>ALBERTVILLE TARENTEISE BEAUFORTAIN VAL D'ARLY</b>
<b>61 km</b>	<b>00h37</b>		
			Prendre <b>A430</b>
70 km	00h42		Sainte-Hélène-sur-Isère : Péage : 8.40 EUR
<b>76 km</b>	<b>00h46</b>		










7  Continuer sur : **N90**  
 79 km 00h48   N90 (Albertville) Zone dangereuse (90 km/h)  
 80 km 00h48  Prendre **sortie** en direction de :




80 km 00h49  
 8  Au rond-point, prendre la 3ème sortie: **D1212 / Avenue des Chasseurs  
 Alps** en direction de :



9 **Traverser Albertville**  
 80 km 00h49 Continuer sur : **Avenue des Chasseurs Alps**  
 81 km 00h53 Prendre **Cours de l'Hôtel de Ville**  
 82 km 00h53  Prendre à droite: **D925 / Pont des Adoubes**  
 82 km 00h53 Continuer **D925**  
 82 km 00h56  Succession de virages sur 0.9 km  
 Sortie de Albertville

10  Continuer sur : **D925**  
 83 km 00h56  Vitesse limitée à 50 km/h sur 0.6 km  
 85 km 01h00  Vitesse limitée à 50 km/h  
 85 km 01h01  Succession de virages sur 1.9 km  
 88 km 01h05  Succession de virages sur 0.7 km  
 90 km 01h07  Succession de virages sur 4 km  
 92 km 01h09  Descente dangereuse sur 0.2 km  
 95 km 01h13  Succession de virages sur 0.3 km  
 98 km 01h16  Descente dangereuse sur 0.3 km

11 **Traverser Beaufort**  
 100 km 01h18 Continuer sur : **D925**  
 100 km 01h19  Prendre à droite: **D218 / Rue Pierre Blanc**  
 100 km 01h20 Continuer **D218**  
 Sortie de Beaufort

12  Continuer sur : **D218**

13 **Entrer dans Les Carroz**

105 km 01h32



**Arrivée:** Arèches, Centre

[Imprimer](#)

**Une fois par mois et avant tout long trajet, pensez à vérifier la pression de vos pneus à froid.**